

名古屋都市計画  
防火地域及び準防火地域の決定  
(津島駅東地区)

津島市

## 名古屋都市計画 防火地域及び準防火地域の決定（津島市決定）

名古屋都市計画防火地域及び準防火地域を次のように決定する。

種 類	面 積	備 考
防 火 地 域	約 2.8 ha	新たに商業地域とする区域
準 防 火 地 域	約 6.2 ha	新たに近隣商業地域とする区域

「位置及び区域は計画図表示のとおり」

### 理 由

用途地域を新たに商業地域及び近隣商業地域とする区域について、市街地の防火を図るため、防火地域及び準防火地域を指定する。

# 総括図

縮尺 1/20,000

都市計画区域名 名古屋都市計画

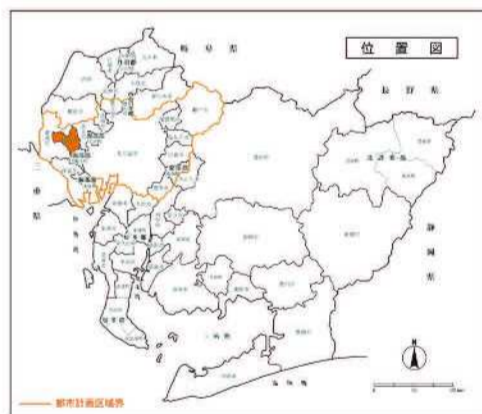
市町村名 津島市

## 名古屋都市計画区域

# 津島市都市計画図

区域区分(当初編入時)	愛知県告示 第 909 号	昭和 45 年 11 月 24 日
区域区分(繰引き)	愛知県告示 第 817 号	平成 3 年 9 月 4 日
用途地域	津島市告示 第 42 号	令和 2 年 10 月 1 日
道路	愛知県告示 第 92 号	令和 5 年 3 月 3 日
公園	津島市告示 第 12 号	令和 5 年 3 月 3 日
緑地	津島市告示 第 52 号	平成 24 年 12 月 13 日
風致地区	津島市告示 第 51 号	平成 22 年 12 月 24 日
地区計画	津島市告示 第 47 号	平成 22 年 12 月 24 日
	津島市告示 第 41 号	令和 2 年 10 月 1 日

地区番号 1  
地区名 津島駅東地区



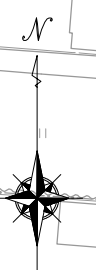
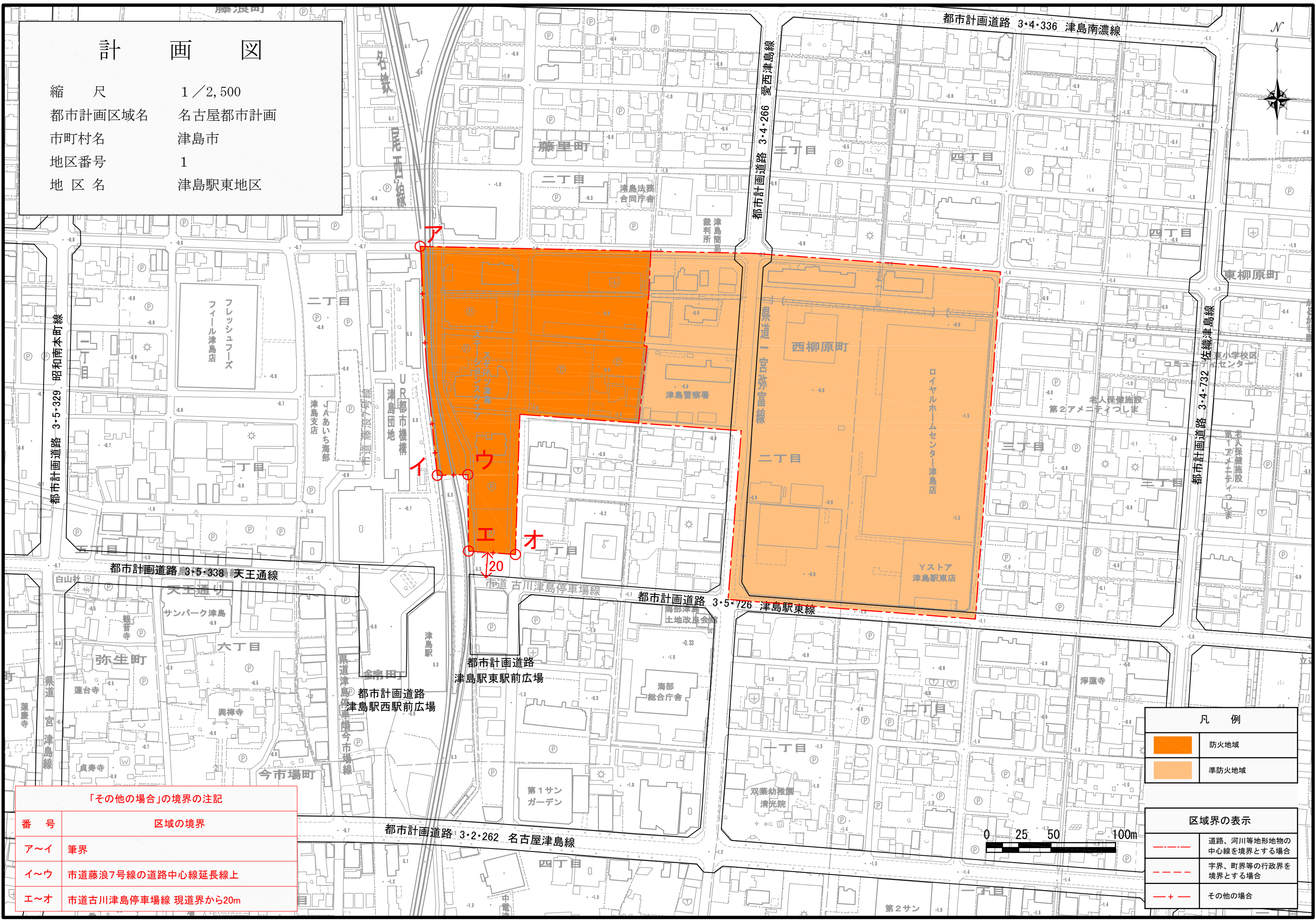
凡例	
市街化区域	市街化区域
都市計画道路	都市計画道路
立体交差点	立体交差点
駅前広場	駅前広場
1 第一種低層住居専用地域	第一種低層住居専用地域
3 第一種中高層住居専用地域	第一種中高層住居専用地域
5 第一種住居地域	第一種住居地域
7 準住居地域	準住居地域
8 近隣商業地域	近隣商業地域
9 商業地域	商業地域
10 準工業地域	準工業地域
11 工業地域	工業地域
風致地区	風致地区
都市計画公園	都市計画公園
地区計画	地区計画

用途地域内の区分	用途	備考
第一種低層住居専用地域	第一種低層住居専用地域	第一種低層住居専用地域
第一種中高層住居専用地域	第一種中高層住居専用地域	第一種中高層住居専用地域
第一種住居地域	第一種住居地域	第一種住居地域
準住居地域	準住居地域	準住居地域
近隣商業地域	近隣商業地域	近隣商業地域
商業地域	商業地域	商業地域
準工業地域	準工業地域	準工業地域
工業地域	工業地域	工業地域
風致地区	風致地区	風致地区
都市計画公園	都市計画公園	都市計画公園
地区計画	地区計画	地区計画

凡例	
防火地域	防火地域
準防火地域	準防火地域
防火地域及び準防火地域を決定する区域	防火地域及び準防火地域を決定する区域

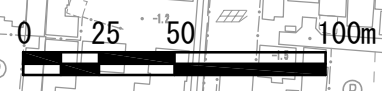
# 計 画 図

縮 尺 1 / 2,500  
 都市計画区域名 名古屋都市計画  
 市町村名 津島市  
 地区番号 1  
 地区名 津島駅東地区



凡 例	
<span style="display:inline-block; width:15px; height:10px; background-color:orange;"></span>	防火地域
<span style="display:inline-block; width:15px; height:10px; background-color:lightorange;"></span>	準防火地域

区域界の表示	
<span style="display:inline-block; width:15px; border-bottom:1px dashed black;"></span>	道路、河川等地形地物の中心線を境界とする場合
<span style="display:inline-block; width:15px; border-bottom:1px dashed black;"></span>	字界、町界等の行政界を境界とする場合
<span style="display:inline-block; width:15px; border-bottom:1px dashed black;"></span>	その他の場合



「その他の場合」の境界の注記	
番 号	区域の境界
ア～イ	筆界
イ～ウ	市道藤浪7号線の道路中心線延長線上
エ～オ	市道古川津島停車場線 現道界から20m